



РІШЕННЯ

ВИКОНАВЧОГО КОМІТЕТУ ОЛЕКСАНДРІЙСЬКОЇ МІСЬКОЇ РАДИ КІРОВОГРАДСЬКОЇ ОБЛАСТІ

від « ___ » _____ 2023 року

№ ___

м. Олександрія

Про погодження межі між Олександрійською територіальною громадою та Приютівською територіальною громадою

Відповідно до ст. 133 Конституції України, ст.ст. 26, 33, 60 Закону України «Про місцеве самоврядування в Україні», ст.ст. 12, 122, 174, 175 Земельного кодексу України, ст.ст. 46, 46¹ Закону України «Про землеустрій», розпорядження Кабінету Міністрів України від 13.05.2020 № 593-р «Про затвердження перспективного плану формування території громад Кіровоградської області», наказу Міністерства розвитку громад та територій України від 26.11.2020 № 290 (в редакції наказу Міністерства розвитку громад та територій України від 12.01.2021 № 3) зі змінами, внесеними наказами Мінрегіону від 22.03.2021 № 65, від 23.07.2021 №178, від 26.10.2021 № 267 , від 23.12.2021 № 335, за попередньою взаємною згодою сторін між Приютівською селищною радою Олександрійського району Кіровоградської області та Олександрійською міською радою Олександрійського району Кіровоградської області

ВИКОНАВЧИЙ КОМІТЕТ МІСЬКОЇ РАДИ ВИРІШИВ:

1. Запропонувати міській раді прийняти рішення такого змісту:

1) Погодити межу між Олександрійською територіальною громадою та Приютівською територіальною громадою із врахуванням віднесення земельних ділянок, зазначених у додатках 1, 2, 4 рішення, до території Олександрійської територіальної громади Олександрійського району Кіровоградської області, а земельні ділянки, зазначені у додатках 3, 5 рішення, до території Приютівської територіальної громади Олександрійського району Кіровоградської області.

2) Контроль за виконанням рішення покласти на першого заступника міського голови з питань діяльності виконавчих органів ради Гугленка Ю.О. та постійну комісію міської ради з питань приватизації майна, житла, землі та регулювання земельних відносин.

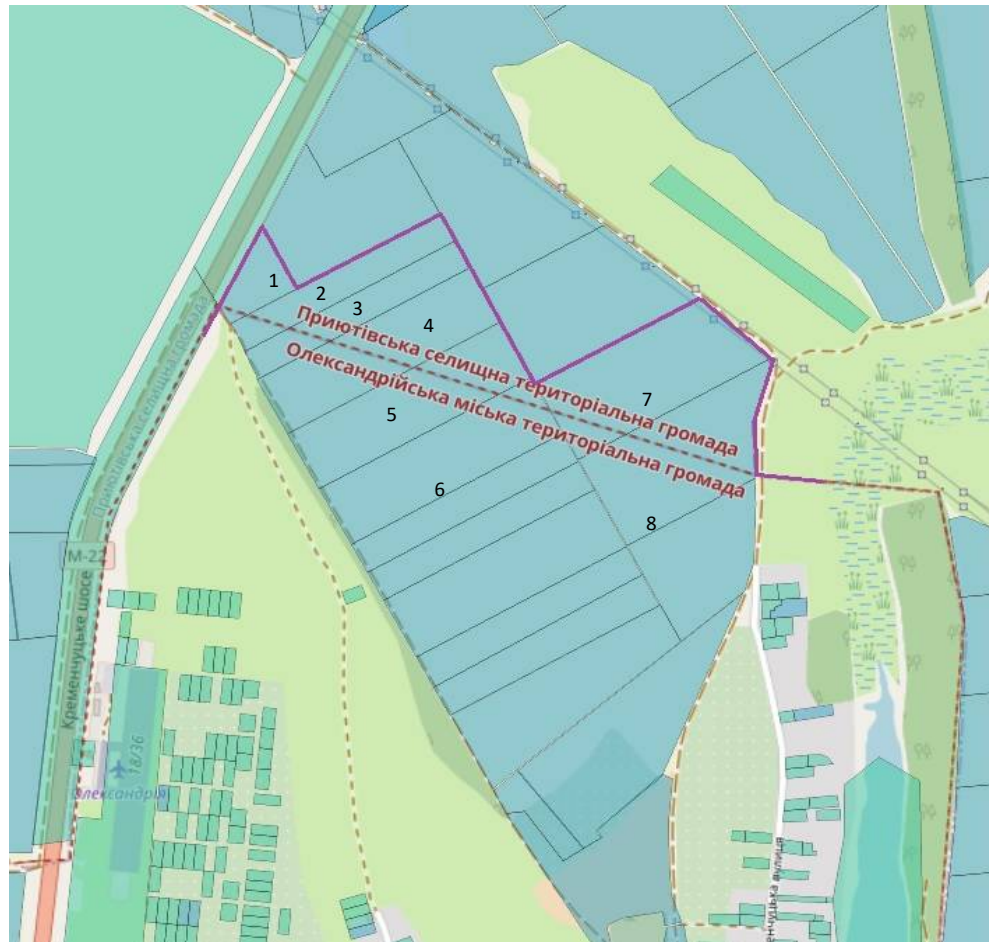
2. Контроль за виконанням рішення покласти на першого заступника міського голови з питань діяльності виконавчих органів ради Гугленка Ю.О.

Міський голова

Сергій КУЗЬМЕНКО

**Керуючий справами
виконавчого комітету**

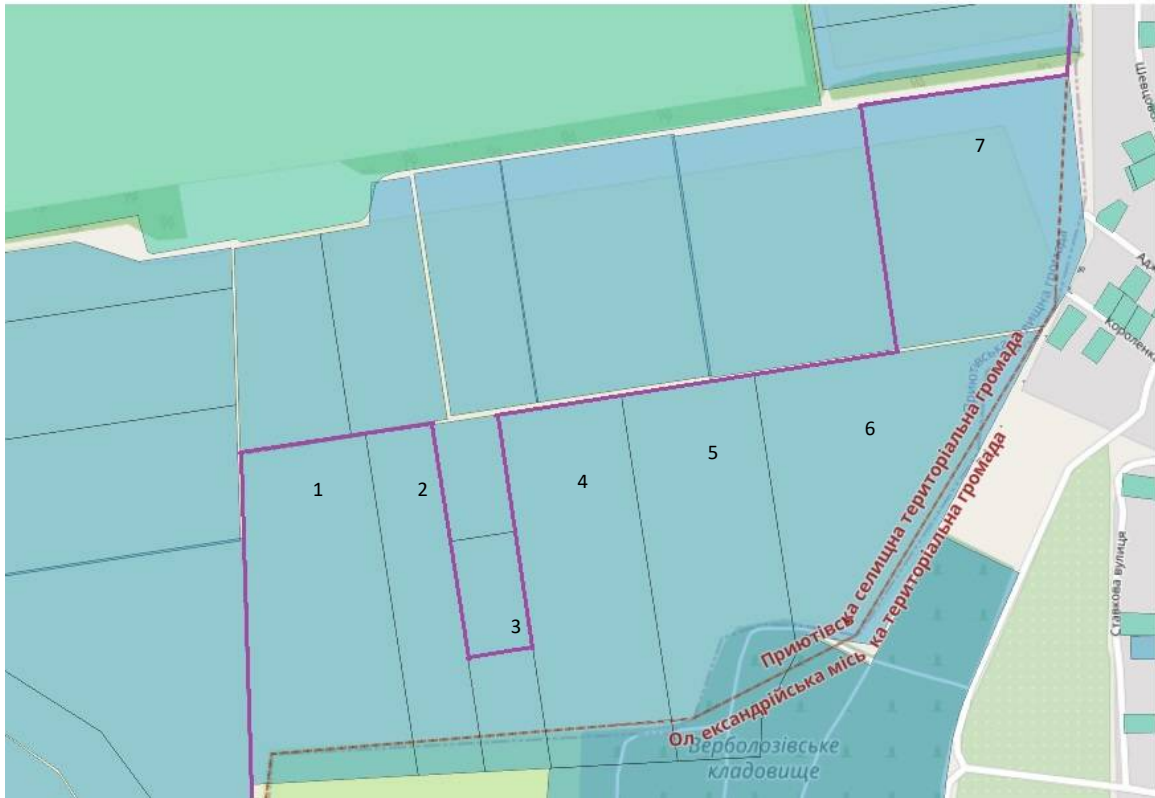
Сергій ЗАВАЛІЙ



— Межа між Олександрійською територіальною громадою та Приютівською територіальною громадою

Земельні ділянки:

1. кадастровий номер 3520355800:02:000:0711
2. кадастровий номер 3520381800:02:000:0778
3. кадастровий номер 3520355800:02:000:0779
4. кадастровий номер 3520355800:02:000:0282
5. кадастровий номер 3520355800:02:000:0283
6. кадастровий номер 3520355800:02:000:0284
7. кадастровий номер 3520355800:02:000:0291
8. кадастровий номер 3520355800:02:000:9106



— Межа між Олександрійською територіальною громадою та Приютівською територіальною громадою

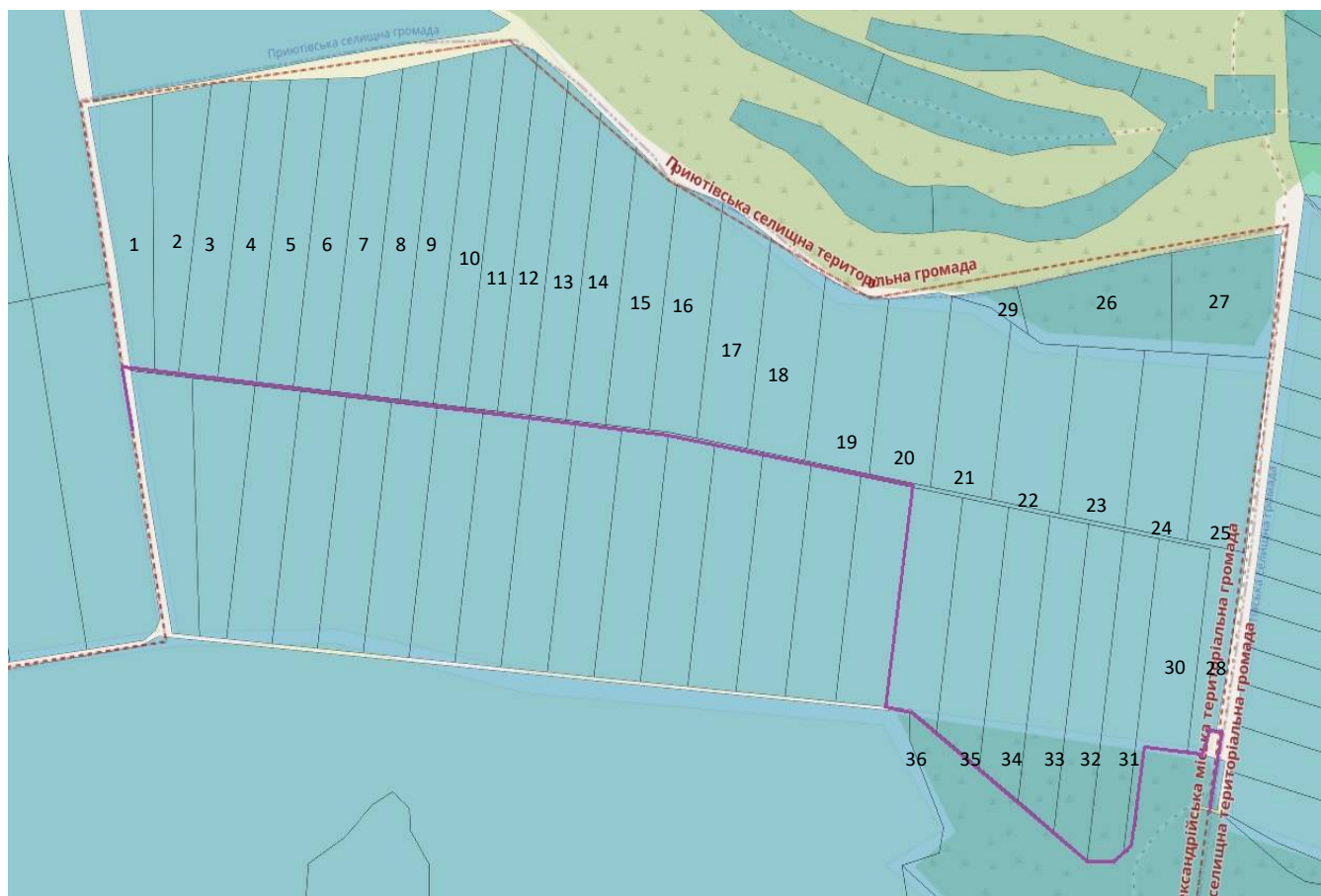
Земельні ділянки:

1. кадастровий номер 3520381800:02:000:0121
2. кадастровий номер 3520381800:02:000:0122
3. кадастровий номер 3520381800:02:000:0814
4. кадастровий номер 3520381800:02:000:0123
5. кадастровий номер 3520381800:02:000:0124
6. кадастровий номер 3520355800:02:000:0556
7. кадастровий номер 3520355800:02:000:0130

Керуючий справами
виконавчого комітету

Сергій ЗАВАЛІЙ

Додаток 3
до рішення виконавчого комітету
від _____ 2023 року № _____



— Межа між Олександрійською територіальною громадою та Приютівською територіальною громадою

Земельні ділянки:

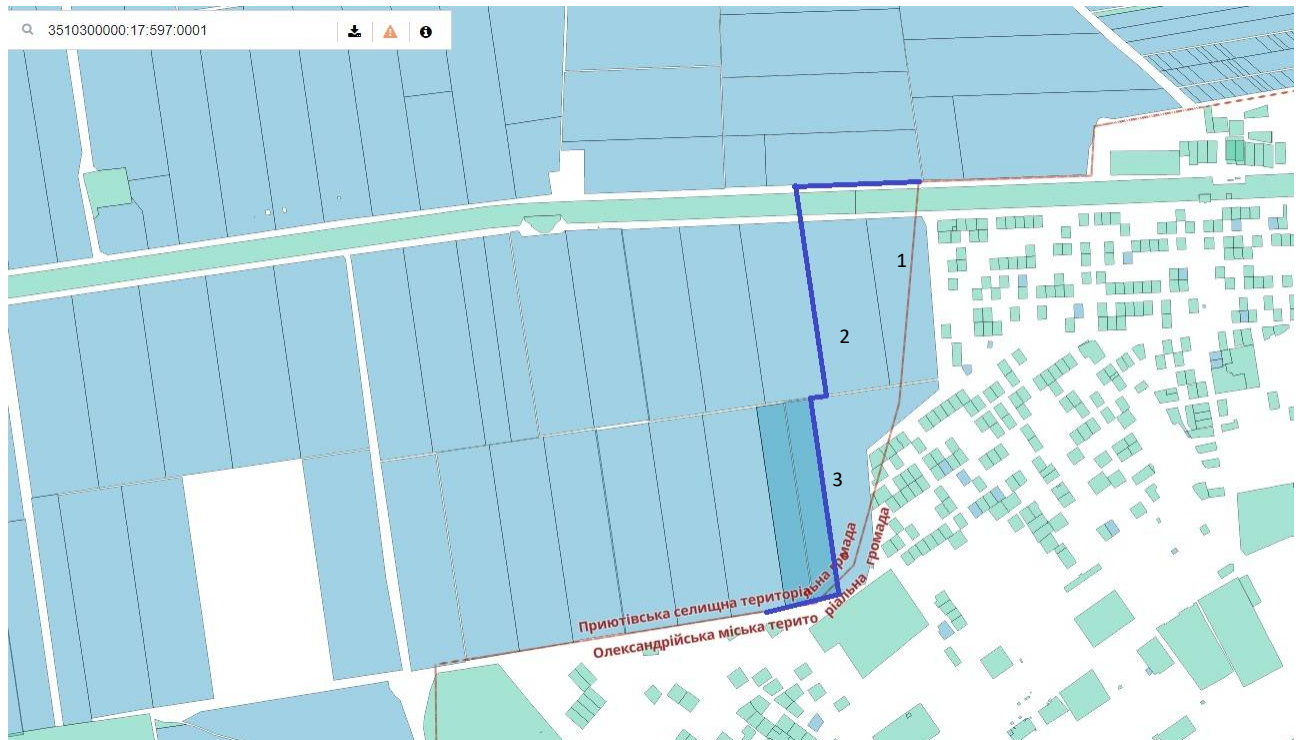
1	2
1. кадастровий номер 3520382100:02:000:5138	2. кадастровий номер 3520382100:02:000:5137
3. кадастровий номер 3520382100:02:000:5136	4. кадастровий номер 3520382100:02:000:5135
5. кадастровий номер 3520382100:02:000:5134	6. кадастровий номер 3520382100:02:000:5133
7. кадастровий номер 3520382100:02:000:5132	8. кадастровий номер 3520382100:02:000:5131
9. кадастровий номер 3520382100:02:000:5130	10. кадастровий номер 3520382100:02:000:5129
11. кадастровий номер 3520382100:02:000:5128	12. кадастровий номер 3520382100:02:000:5127

13. кадастровий номер 3520382100:02:000:5126	14. кадастровий номер 3520382100:02:000:5125
15. кадастровий номер 3520382100:02:000:5124	16. кадастровий номер 3520382100:02:000:5123
1	2
17. кадастровий номер 3520382100:02:000:5122	18. кадастровий номер 3520382100:02:000:5121
19. кадастровий номер 3520382100:02:000:5120	20. кадастровий номер 3520382100:02:000:5119
21. кадастровий номер 3520382100:02:000:5118	22. кадастровий номер 3520382100:02:000:5117
23. кадастровий номер 3520382100:02:000:5116	24. кадастровий номер 3520382100:02:000:5115
25. кадастровий номер 3520382100:02:000:5114	26. кадастровий номер 3520382100:02:000:1263
27. кадастровий номер 3520382100:02:000:1264	28. кадастровий номер 3520382100:02:000:9101
29. кадастровий номер 3520382100:02:000:1265	30. кадастровий номер 3520382100:02:000:5159
31. кадастровий номер 3520382100:02:000:5158	32. кадастровий номер 3520382100:02:000:5157
33. кадастровий номер 3520382100:02:000:5160	34. кадастровий номер 3520382100:02:000:5156
35. кадастровий номер 3520382100:02:000:5113	36. кадастровий номер 3520382100:02:000:5155

**Керуючий справами
виконавчого комітету**

Сергій ЗАВАЛІЙ

Додаток 4
до рішення виконавчого комітету
від _____ лютого 2023 року № _____



— Межа між Олександрійською територіальною громадою та Приютівською територіальною громадою

Земельні ділянки:

1. кадастровий номер 3520381800:02:000:2010
2. кадастровий номер 3520381800:02:000:0511
3. кадастровий номер 3520381800:02:000:0520

**Керуючий справами
виконавчого комітету**

Сергій ЗАВАЛІЙ

Додаток 5
до рішення виконавчого комітету
від _____ 2023 року № _____



— Межа між Олександрійською територіальною громадою та Приютівською територіальною громадою

Земельні ділянки:

1	2
37. кадастровий номер 3520382100:02:000:5138	38. кадастровий номер 3520382100:02:000:5137
39. кадастровий номер 3520382100:02:000:5136	40. кадастровий номер 3520382100:02:000:5135
41. кадастровий номер 3520382100:02:000:5134	42. кадастровий номер 3520382100:02:000:5133
43. кадастровий номер 3520382100:02:000:5132	44. кадастровий номер 3520382100:02:000:5131
45. кадастровий номер 3520382100:02:000:5130	46. кадастровий номер 3520382100:02:000:5129
47. кадастровий номер 3520382100:02:000:5128	48. кадастровий номер 3520382100:02:000:5127
49. кадастровий номер	50. кадастровий номер

3520382100:02:000:5126	3520382100:02:000:5125
51. кадастровий номер 3520382100:02:000:5124	52. кадастровий номер 3520382100:02:000:5123
1	2
53. кадастровий номер 3520382100:02:000:5122	54. кадастровий номер 3520382100:02:000:5121
55. кадастровий номер 3520382100:02:000:5120	56. кадастровий номер 3520382100:02:000:5119
57. кадастровий номер 3520382100:02:000:5118	58. кадастровий номер 3520382100:02:000:5117
59. кадастровий номер 3520382100:02:000:5116	60. кадастровий номер 3520382100:02:000:5115
61. кадастровий номер 3520382100:02:000:5114	62. кадастровий номер 3520382100:02:000:1263
63. кадастровий номер 3520382100:02:000:1264	64. кадастровий номер 3520382100:02:000:9101
65. кадастровий номер 3520382100:02:000:1265	66. кадастровий номер 3520382100:02:000:5159
67. кадастровий номер 3520382100:02:000:5158	68. кадастровий номер 3520382100:02:000:5157
69. кадастровий номер 3520382100:02:000:5160	70. кадастровий номер 3520382100:02:000:5156
71. кадастровий номер 3520382100:02:000:5113	72. кадастровий номер 3520382100:02:000:5155
73. кадастровий номер 3520382100:02:000:5154	74. кадастровий номер 3520382100:02:000:5153
75. кадастровий номер 3520382100:02:000:5152	76. кадастровий номер 3520382100:02:000:5151
77. кадастровий номер 3520382100:02:000:5150	78. кадастровий номер 3520382100:02:000:5149
79. кадастровий номер 3520382100:02:000:5148	

**Керуючий справами
виконавчого комітету**

Сергій ЗАВАЛІЙ